

















# Langedijk ontwikkelt met water

## Verbindingen met de regio

### Bestaand

-  station NS
-  snelverkeer verbinding
-  fietsverbinding
-  busverbinding
-  vaarverbinding
-  staande-mast route
-  bovenregionale trekpleister - museum BroekerVeiling
-  bovenregionale trekpleister - recreatiegebied Geestmerambacht
-  verbinding buitenwater - binnenwater
-  haven
-  te-water-laait-plaats
-  kano-overhaal
-  parkeerplaats

### Ambities

-  fietsroute toevoegen aan regionaal fietsnetwerk
-  identiteit *Langedijk ontwikkelt met water* bij entrees versterken
-  zoekgebied te-water-laait-plaats
-  te-water-laait-plaats verwijderen
-  zoekgebied kano-oversteek
-  verbinding buitenwater - binnenwater
-  versterken verbinding land - water
-  oude tuinders-routes zichtbaar maken
-  veerverbinding
-  watertaxi
-  kippenbrug
-  knooppuntontwikkeling land - water
-  knooppuntontwikkeling stationsgebieden

